



**КОМИТЕТ ИМУЩЕСТВЕННЫХ ОТНОШЕНИЙ
АДМИНИСТРАЦИИ ПЕРМСКОГО МУНИЦИПАЛЬНОГО ОКРУГА**

РЕШЕНИЕ

о размещении объектов № 961

Пермский край
Пермский округ

12.05.2023

Комитет имущественных отношений администрации Пермского муниципального округа разрешает Акционерному обществу «Газпром газораспределение Пермь» (ИНН 5902183841, ОГРН 1025900512670, почтовый адрес: 614000, г. Пермь, ул. Петропавловская, 43)

размещение объекта «газопровод давлением до 1,2 Мпа, для размещения которого не требуется разрешения на строительство»

на землях муниципальная собственность и государственная собственность на которые не разграничена

на срок 1 год с 12.05.2023 г. по 11.05.2024 г.

Местоположение: Пермский край, Пермский м.о., с. Култаево, ул. Сибирская, к дому 22.

Приложение: схема предполагаемых к использованию земель или части земельного участка.

Особые условия использования:

1. При размещении объекта учесть параметры ширины проезда улично-дорожной сети, во избежание сужения полосы отвода дороги.
2. Получение разрешения на производство земляных работ.

Заместитель председателя комитета,
начальник отдела муниципального
земельного контроля



(подпись, печать)

М.В. Королева

Схема предполагаемых к использованию земель или части земельного участка

Объект: Газопровод давлением до 1,2 Мпа, для размещения которого не требуется разрешения на строительство

Местоположение: расположенных по адресу: Пермский край, м.о. Пермский, с. Култаево, ул. Сибирская, к дому 22

Площадь земель или части земельного участка, кв.м.: 1332

Категория земель: земли населенных пунктов

Вид разрешенного использования: -

Описание границ смежных землепользователей:

От точки н1 до точки н2 - земли общего пользования

От точки н2 до точки н7 - земельный участок

с кадастровым номером 59:32:0000000:12498

От точки н7 до точки н10 - земли общего пользования

От точки н10 до точки н11 - земельный участок

с кадастровым номером 59:32:0000000:12498

От точки н11 до точки н13 - земли общего пользования

От точки н13 до точки н15 - земельный участок

с кадастровым номером 59:32:0680001:2646

От точки н15 до точки н16 - земли общего пользования

От точки н16 до точки н1 - земельный участок

с кадастровым номером 59:32:0680001:6684


Условные обозначения:



- предполагаемый участок земель, на которых планируется размещение объекта



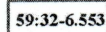
- границы и номер земельного участка, сведения о которых внесены в ЕГРН



- границы и номер объекта капитального строительства, сведения о которых внесены в ЕГРН



- граница кадастрового квартала



- зоны с особыми условиями использования территории, сведения о которых внесены в ЕГРН



- обозначение запрашиваемого земельного участка

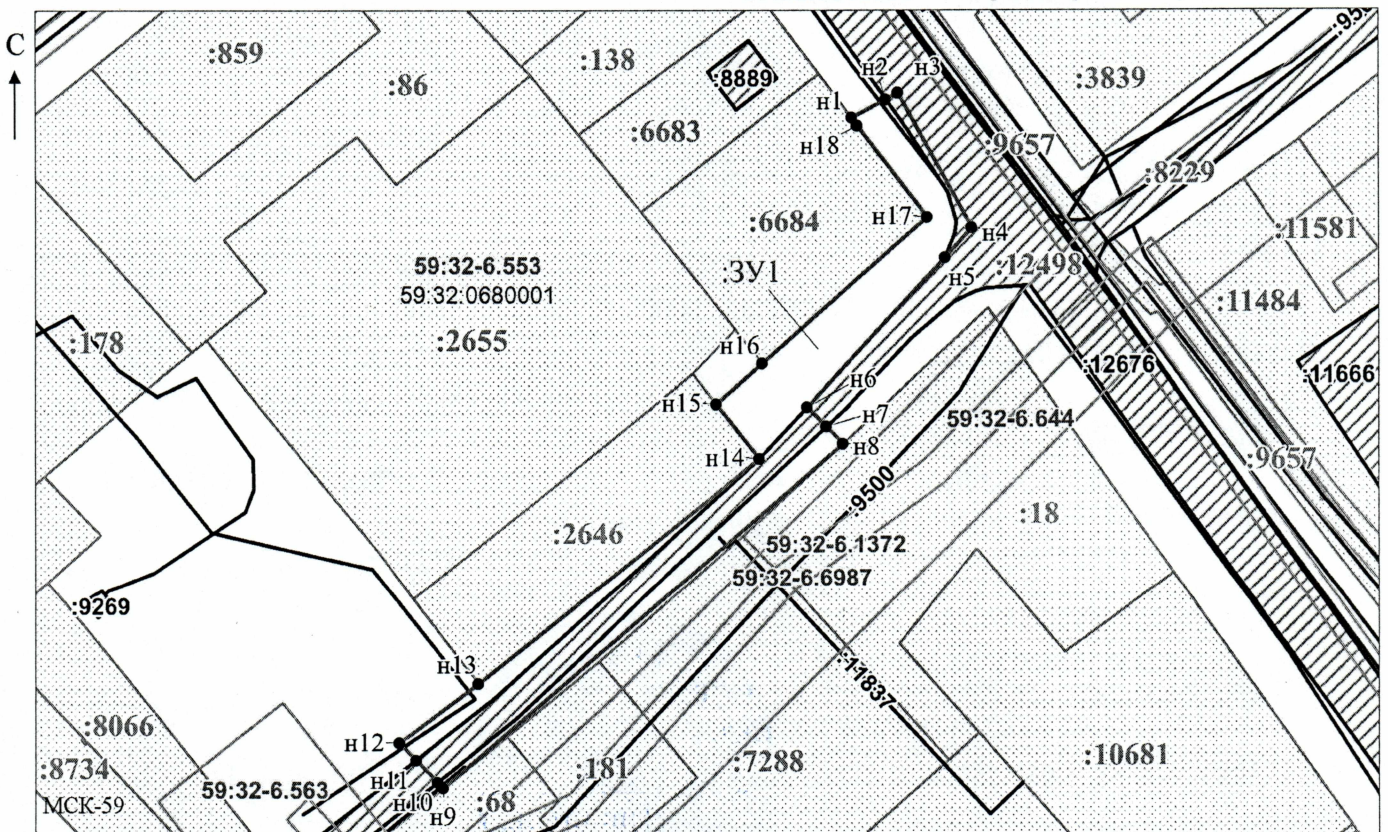


- характерная точка границ земель или части земельного участка

Каталог координат, м

№ точки границы	X	Y
н1	505536.36	2215156.15
н2	505539.35	2215161.82
н3	505540.40	2215163.80
н4	505518.16	2215175.95
н5	505513.30	2215171.50
н6	505489.08	2215148.76
н7	505485.95	2215151.91
н8	505483.17	2215154.71
н9	505425.98	2215088.53
н10	505426.96	2215087.58
н11	505430.64	2215084.00
н12	505433.45	2215081.27
н13	505443.27	2215094.30
н14	505480.70	2215140.89
н15	505489.64	2215133.70
н16	505496.11	2215141.39
н17	505519.93	2215168.58
н18	505535.10	2215157.10
н1	505536.36	2215156.15

59:32:0680001 - номер кадастрового квартала



Масштаб 1:1200

Заявитель: _____ / Офишкина И.В.
 МП _____ (подпись, расшифровка подписи)

(для юридических лиц и индивидуальных предпринимателей)